

УТВЕРЖДАЮ:

Заведующий МБДОУ гетский сад "Солнышко"  
с корпусом No2 "Калинка"



*[Handwritten signature]*

А. Г. РЫЖКОВА

" 11 " сентября 2015 года

# ПАСПОРТ ДОРОЖНОЙ БЕЗОПАСНОСТИ

МУНИЦИПАЛЬНОЕ  
БЮДЖЕТНОЕ ДОШКОЛЬНОЕ ОБРАЗОВАТЕЛЬНОЕ УЧРЕЖДЕНИЕ  
ДЕТСКИЙ САД №44 "СОЛНЫШКО"  
КОРПУС №2 "КАЛИНКА"

СОГЛАСОВАНО:

Глава  
Невьянского городского округа

СОГЛАСОВАНО:

Начальник  
ОГИБДД ММО МВД России "Невьянский"  
старший лейтенант



*[Handwritten signature]*

Е. Т. КАЮМОВ

" 11 " 09 2015 года



*[Handwritten signature]*

А. Н. ПУТКОВ

" 11 " 09 2015 года



## 1. ОБЩИЕ ДАННЫЕ

Наименование образовательного учреждения:	Муниципальное бюджетное дошкольное образовательное учреждение Невьянского городского округа Детский сад №44 «Солнышко»	
Юридический адрес:	624194, Свердловская область, г. Невьянск, ул. С. Долгих, 26	
Фактический адрес:	624194, Свердловская область, г. Невьянск, ул. С. Долгих, 26	
Руководители образовательного учреждения:		
Заместитель заведующего по воспитательно-методической работе	Замоткина Татьяна Юрьевна	8(34356) 2-16-93
Ответственные работники муниципального органа:		
Начальник Управления образования Невьянского городского округа	Агафонова Надежда Николаевна	8(34356) 2-27-29
Ответственные работники Государственной инспекции безопасности дорожного движения:		
Инспектор ДПС ГИБДД ММО МВД России «Невьянский»	Утков Илья Александрович	8(34356) 2-30-66
Ответственные работники по профилактике детского травматизма:		
Заместитель заведующего по воспитательно-методической работе	Замоткина Татьяна Юрьевна	8(34356) 2-16-93
Руководитель или ответственный работник дорожно-эксплуатационной организации, осуществляющей содержание улично-дорожной сети:		
Директор Муниципального учреждения «Управление хозяйством Невьянского городского округа»	Спаи Василий Николаевич	8(34356) 2-14-53
Руководитель или ответственный работник дорожно-эксплуатационной организации, осуществляющей содержание технических средств организации дорожного движения:		
Директор Муниципального учреждения «Управление хозяйством Невьянского городского округа»	Спаи Василий Николаевич	8(34356) 2-14-53

Количество воспитанников:	45 воспитанников
Наличие уголка БДД:	в каждой возрастной группе в игровом помещении, всего 2 шт.
Наличие класса по БДД:	отсутствует
Наличие автогородка (площадки) по БДД:	отсутствует
Наличие автобуса:	отсутствует
Владелец автобуса:	отсутствует
Время работы педагогов в образовательном учреждении:	07:30 - 18:30

Телефоны оперативных служб:

13 Отряд Федеральной Противопожарной Службы по Свердловской области	01, 8 (34356) 2-29-57
Полиция	02, 8 (34356) 2-31-33
Скорая помощь	03, 8 (34356) 2-31-02, +7 (34356) 2-31-07
МКУ Единая дежурно-диспетчерская служба Невьянского городского округа	8 (34356) 4-22-21

## 2. СХЕМЫ ОБРАЗОВАТЕЛЬНОГО УЧРЕЖДЕНИЯ

В настоящем паспорте приведены следующие схемы:

1. Схема района расположения образовательного учреждения, путей движения транспортных средств и детей (обучающихся, воспитанников) приведена на листе 7.

На схеме указан район расположения образовательного учреждения, наиболее частые пути движения обучающихся от дома, отдаленных остановок маршрутных транспортных средств к образовательному учреждению и обратно, пути движения транспортных средств, пешеходные переходы, опасные участки на подходах к образовательному учреждению.

2. Схема организации дорожного движения в районе расположения образовательного учреждения приведена на листах 8.

На схеме указана предлагаемая дислокация дорожных знаков и горизонтальной дорожной разметки, места расположения остановок маршрутных транспортных средств.

Для определения точного размещения дорожных знаков и дорожной разметки требуется выполнить проект организации дорожного движения по указанным улицам.

3. Схема маршрута движения организованных групп детей от образовательного учреждения к местам проведения занятий вне территории образовательного учреждения приведена на листе 9.

4. Схема движения транспортных средств к местам разгрузки (погрузки) и рекомендуемые безопасные пути передвижения детей по территории образовательного учреждения приведена на листе 10.

На схеме указаны пути движения транспортных средств по территории образовательного учреждения, в том числе места погрузки (разгрузки), а также безопасные маршруты движения детей во время проведения погрузочно-разгрузочных работ и движения транспорта.

5. Схема размещения остановок общественного транспорта в районе образовательного учреждения приведена на листе 13.

На схеме указаны остановки общественного транспорта и подходы к ним от образовательного учреждения.


 - проезжая часть улицы  
- тротуары, пешеходные дорожки  
- ограждение образовательного учреждения

СХЕМА  
РАЙОНА РАСПОЛОЖЕНИЯ МУНИЦИПАЛЬНОГО БЮДЖЕТНОГО  
ДЕТСКОГО САДА №44  
КОРПУС №2



**УСЛОВНЫЕ ОБОЗНАЧЕНИЯ:**

 - проезжая часть улицы (дороги)

 - тротуары, пешеходные дорожки



 - ограждение образовательного учреждения

 - наземный пешеходный переход (регулируемый или нерегулируемый)

 - жилые и нежилые здания и сооружения

А  
О ДОШКОЛЬНОГО ОБРАЗОВАТЕЛЬНОГО УЧРЕЖДЕНИЯ  
4 "СОЛНЫШКО"  
КАЛИНКА"

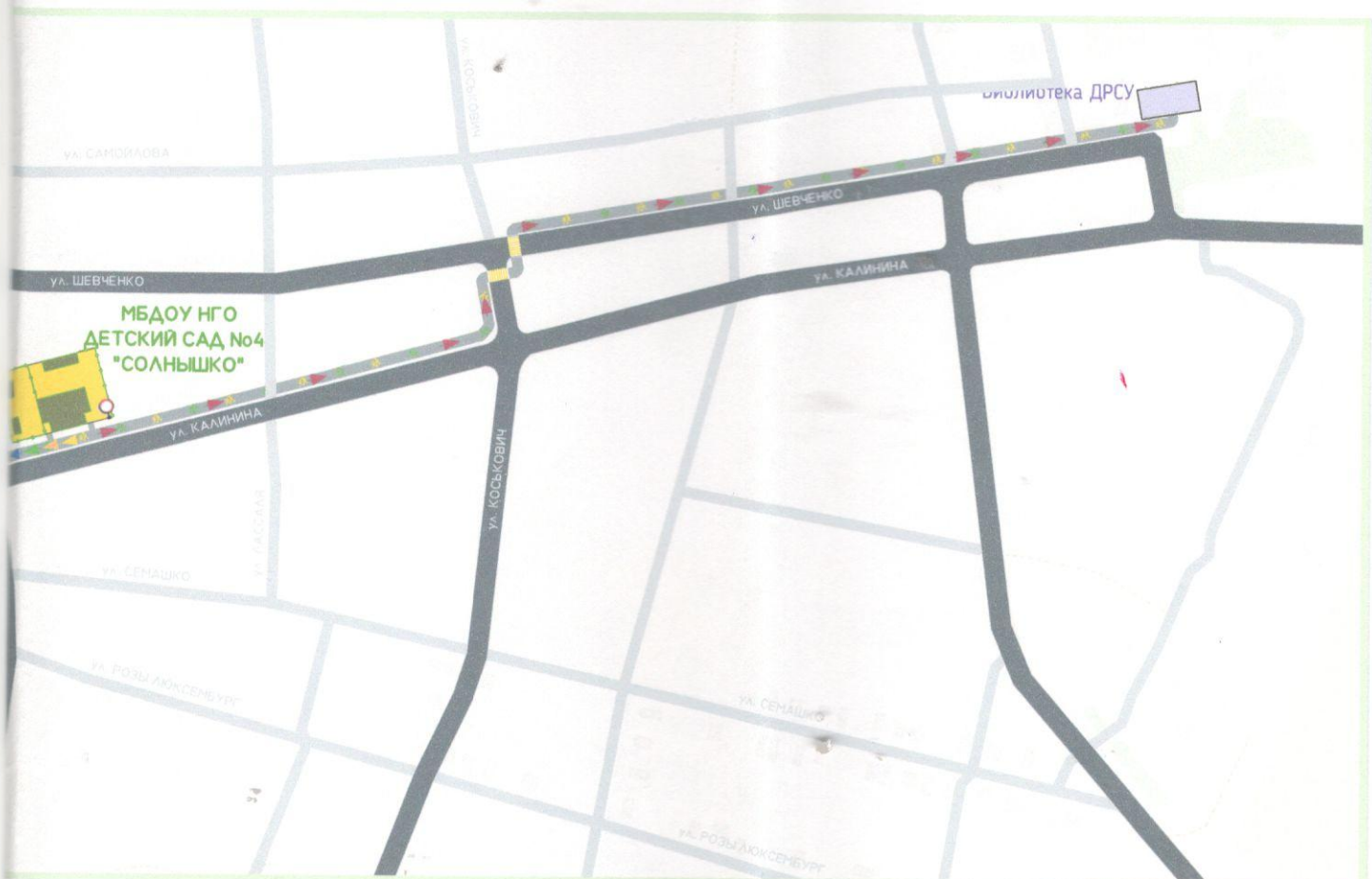


-  - место остановки автобуса
-  - дорожные знаки















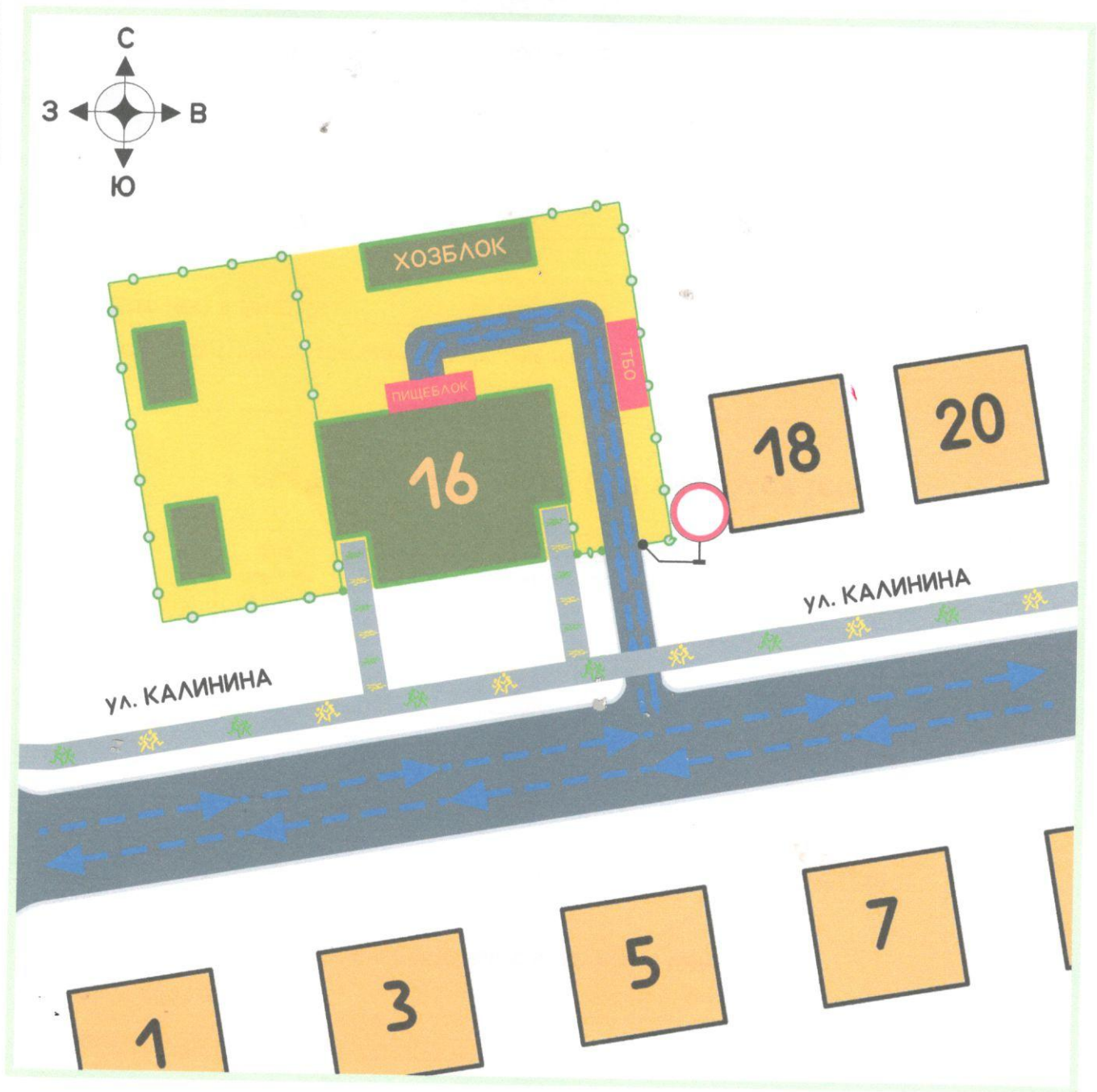
# МА АНИЗОВАННЫХ ГРУПП ДЕТЕЙ










## УСЛОВНЫЕ ОБОЗНАЧЕНИЯ:

-  - проезжая часть основных улиц (дорог)
-  - прочие улицы (дороги)
-  - тротуары или пешеходные дорожки
-  - маршруты движения групп воспитанников:
  -  - в музей истории Невьянского края
  -  - в Невьянский государственный историко-архитектурный музей
  -  - в Дом культуры «Машиностроителей»
  -  - в городской парк
  -  - в библиотеку Невьянского ДРСУ
-  - МОСТ

**СХЕМА  
ДВИЖЕНИЯ ТРАНСПОРТНЫХ СРЕДСТВ К МЕСТАМ РАЗГРУЗКИ (ПОГРУЗКИ)  
И РЕКОМЕНДУЕМЫЕ БЕЗОПАСНЫЕ ПУТИ ПЕРЕДВИЖЕНИЯ ДЕТЕЙ  
ПО ТЕРРИТОРИИ ОБРАЗОВАТЕЛЬНОГО УЧРЕЖДЕНИЯ**



**УСЛОВНЫЕ ОБОЗНАЧЕНИЯ:**

- |   |   |   |  |
|---|---|---|--|
|  | - проезжая часть улицы (дороги)                                   |  | - здания, сооружения с нумерацией        |
|  | - направление движения транспортных средств                       |  | - ограждение образовательного учреждения |
|  | - тротуары, пешеходные дорожки, рекомендуемые пути движения детей |  | - дорожные знаки                         |
|   |   |  | - место разгрузки-погрузки               |

### 3. ОБЕСПЕЧЕНИЕ БЕЗОПАСНОСТИ ПЕРЕВОЗОК ДЕТЕЙ СПЕЦИАЛЬНЫМ ТРАНСПОРТНЫМ СРЕДСТВОМ (АВТОБУСОМ)

#### ОБЩИЕ СВЕДЕНИЯ

(заполняется при наличии собственного автобуса в образовательном учреждении)

Марка: \_\_\_\_\_

Модель: \_\_\_\_\_

Государственный регистрационный знак: \_\_\_\_\_

Год выпуска: \_\_\_\_\_

Количество мест в автобусе: \_\_\_\_\_

Соответствие конструкции требованиям, предъявляемым к школьным автобусам: \_\_\_\_\_

#### 1. СВЕДЕНИЯ О ВОДИТЕЛЕ (ЯХ) АВТОБУСА (СОВ)

Фамилия, Имя, Отчество	Дата принятия на работу	Стаж вождения ТС категории «D»	Дата предстоящего медицинского осмотра	Период проведения стажировки	Сроки повышения квалификации	Допущенные нарушения ПДД

#### 2. ОРГАНИЗАЦИОННО-ТЕХНИЧЕСКОЕ ОБЕСПЕЧЕНИЕ

Лицо, ответственное за обеспечение безопасности дорожного движения

Фамилия, Имя, Отчество: \_\_\_\_\_

Должность: \_\_\_\_\_

Дата назначения: \_\_\_\_\_

Дата переаттестации: \_\_\_\_\_

Организация проведения предрейсового медицинского осмотра водителя (ей)

Предрейсовый медицинский осмотр водителей осуществляет: \_\_\_\_\_

\_\_\_\_\_ на основании: \_\_\_\_\_

действительного до: \_\_\_\_\_

Организация проведения предрейсового технического осмотра транспортного средства

Предрейсовый технический осмотр транспортного средства осуществляет: \_\_\_\_\_

\_\_\_\_\_ на основании: \_\_\_\_\_

действительного до: \_\_\_\_\_

Дата очередного технического осмотра: \_\_\_\_\_

Место стоянки автобуса в нерабочее время: \_\_\_\_\_

меры, исключающие несанкционированное использование: \_\_\_\_\_

### 3. СВЕДЕНИЯ О ВЛАДЕЛЬЦЕ АВТОБУСА

Юридический адрес владельца: \_\_\_\_\_

Фактический адрес владельца: \_\_\_\_\_

Телефон ответственного лица: \_\_\_\_\_

### 4. СВЕДЕНИЯ ОБ ОРГАНИЗАЦИЯХ, ОСУЩЕСТВЛЯЮЩИХ ПЕРЕВОЗКУ ДЕТЕЙ СПЕЦИАЛЬНЫМ ТРАНСПОРТНЫМ СРЕДСТВОМ (АВТОБУСОМ)

(заполняется при отсутствии собственного автобуса в образовательном учреждении)

Рекомендуемый список контактов организаций, осуществляющих перевозку детей специальным транспортным средством (автобусом):

\_\_\_\_\_

\_\_\_\_\_

\_\_\_\_\_

\_\_\_\_\_

\_\_\_\_\_

\_\_\_\_\_

\_\_\_\_\_

При перевозке детей специальным транспортным средством (автобусом) сторонней организацией заполняется информационная карточка по форме, приведенной на листе 12. Заполненная карточка хранится в разделе «Приложение».

# СХЕМА БЕЗОПАСНОГО РАСПОЛОЖЕНИЯ АВТОБУСНЫХ ОСТАНОВОК В РАЙОНЕ ОБРАЗОВАТЕЛЬНОГО УЧРЕЖДЕНИЯ



## УСЛОВНЫЕ ОБОЗНАЧЕНИЯ:

-  - проезжая часть улицы (дороги)
-  - направление движения автобусов или маршрутных такси
-  - Тротуары, пешеходные дорожки, рекомендуемые пути движения детей
-  4 - здания, сооружения с нумерацией
-  - ограждение образовательных учреждений
-  - дорожные знаки
-  - место остановки автобуса или маршрутных такси
-  - наземный пешеходный переход (регулируемый или нерегулируемый)
-  - название остановки общественного транспорта

## ПРИЛОЖЕНИЕ

### 1. Приложение №1:

Форма информационной карточки перевозок детей специальным транспортным средством (автобусом) приведена на листе 16.

### 2. Приложение №2:

Схема пути движения транспортных средств и детей (обучающихся и воспитанников) при проведении дорожных ремонтно-строительных работ вблизи образовательного учреждения разрабатывается для каждого случая проведения таких работ отдельно.

На схеме указывается место производства дорожных ремонтно-строительных работ, его обустройство дорожными знаками и ограждениями, иными техническими средствами организации дорожного движения, а также безопасный маршрут движения детей (обучающихся, воспитанников) к образовательному учреждению с учетом изменения маршрута движения по тротуару.

На схеме должны быть обозначены:

- участок производства дорожных ремонтно-строительных работ;
- автомобильные дороги;
- тротуары;
- альтернативные пути (обходы места производства дорожных ремонтно-строительных работ пешеходами и объезды транспортными средствами);
- здание образовательного учреждения;
- ограждение территории образовательного учреждения (при наличии).

Схема разрабатывается в соответствии с Руководством по организации и ограждению мест производства дорожных работ и иных документов с сфере обеспечения безопасности дорожного движения.

**ИНФОРМАЦИОННАЯ КАРТОЧКА  
ПЕРЕВОЗОК ДЕТЕЙ СПЕЦИАЛЬНЫМ ТРАНСПОРТНЫМ СРЕДСТВОМ  
(АВТОБУСОМ)**

**ОБЩИЕ СВЕДЕНИЯ**

Марка: \_\_\_\_\_

Модель: \_\_\_\_\_

Государственный регистрационный знак: \_\_\_\_\_

Год выпуска: \_\_\_\_\_

Количество мест в автобусе: \_\_\_\_\_

Соответствие конструкции требованиям, предъявляемым к школьным автобусам: \_\_\_\_\_

**1. СВЕДЕНИЯ О ВЛАДЕЛЬЦЕ АВТОБУСА**

Владелец: \_\_\_\_\_

Юридический адрес владельца: \_\_\_\_\_

Фактический адрес владельца: \_\_\_\_\_

Телефон ответственного лица: \_\_\_\_\_

**2. СВЕДЕНИЯ О ВОДИТЕЛЕ АВТОБУСА**

Фамилия, Имя, Отчество: \_\_\_\_\_

Принят на работу: \_\_\_\_\_

Стаж вождения категории «D»: \_\_\_\_\_

**3. ОРГАНИЗАЦИОННО-ТЕХНИЧЕСКОЕ ОБЕСПЕЧЕНИЕ**

Лицо, ответственное за обеспечение безопасности дорожного движения

Фамилия, Имя, Отчество: \_\_\_\_\_

Должность: \_\_\_\_\_

Дата назначения: \_\_\_\_\_

Дата перееаттестации: \_\_\_\_\_

Дата последнего технического осмотра: \_\_\_\_\_

Директор (руководитель) образовательного учреждения

Директор (руководитель) организации, осуществляющей перевозку детей специальным транспортом (автобусом)

\_\_\_\_\_ (подпись)

\_\_\_\_\_ (Фамилия, Имя, Отчество)

\_\_\_\_\_ (подпись)

\_\_\_\_\_ (Фамилия, Имя, Отчество)